

နောက်ဆက်တွဲ (က)

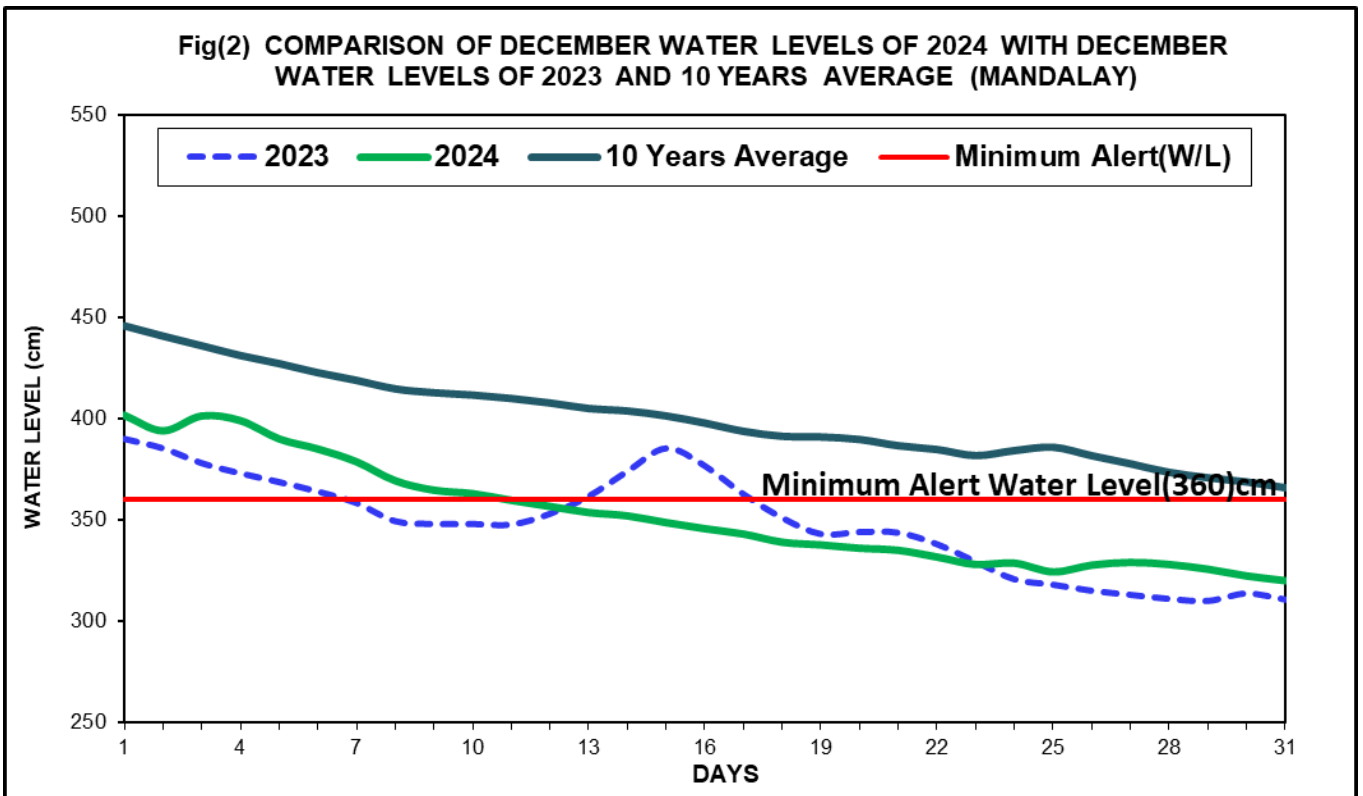
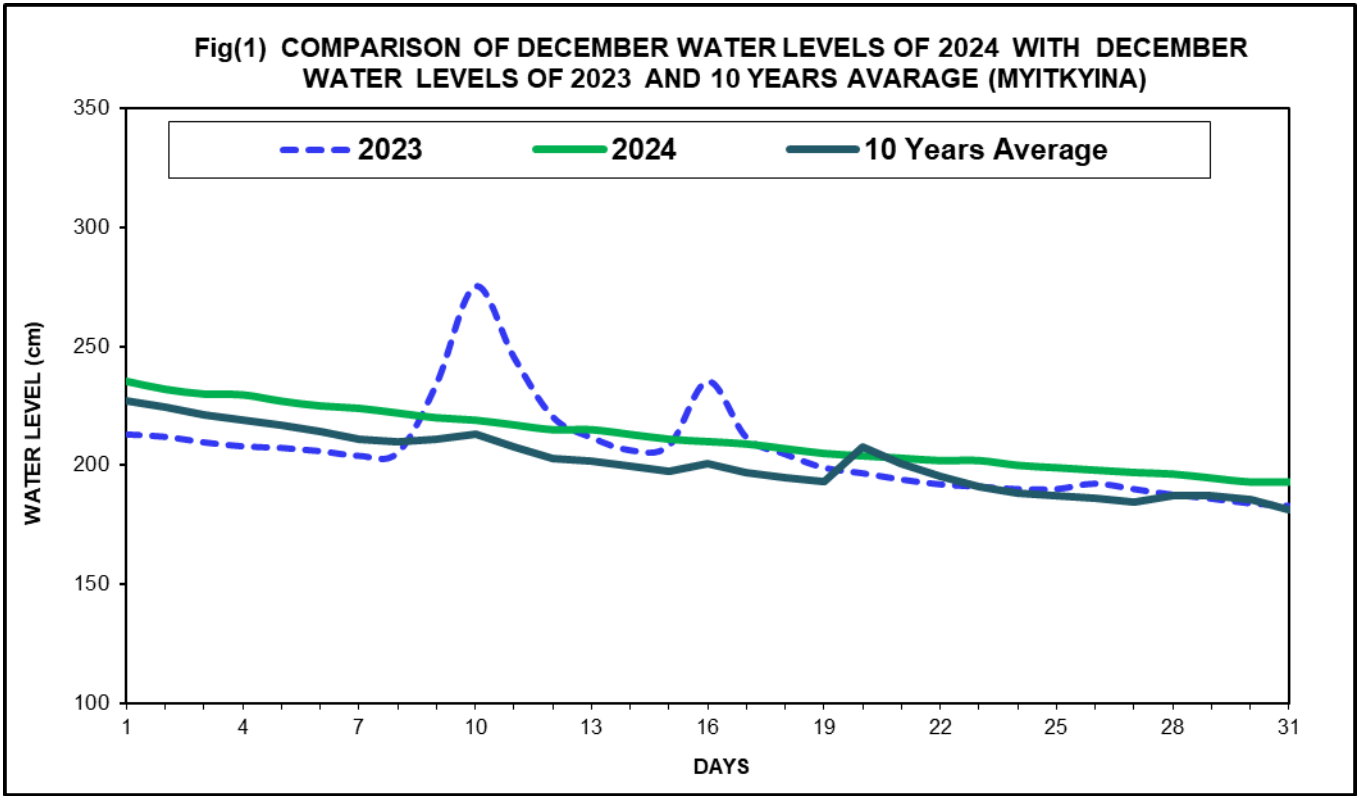
၂၀၂၄ ခုနှစ်၊ ဒီဇင်ဘာလ လကုန်ရက်တွင် ဖြစ်ပေါ်ခဲ့သည့် မြစ်ရေမှတ်ကို ၂၀၂၃ ခုနှစ်၊ ဒီဇင်ဘာလ လကုန်ရက် မြစ်ရေမှတ်နှင့် (၂၀၁၄ - ၂၀၂၃) ခုနှစ်အထိ (၁၀)နှစ်ပျမ်းမျှ ဒီဇင်ဘာလ လကုန်ရက်၏ မြစ်ရေမှတ်တို့နှင့် နှိုင်းယှဉ်ချက်ဇယား

မြစ်/စခန်း	ရေနည်း သတိပေးမှတ် (cm)	၂၀၂၄ ခုနှစ်၊ ဒီဇင်ဘာလ လကုန်ရက် မြစ်ရေမှတ် (cm)	၂၀၂၃ ခုနှစ်၊ ဒီဇင်ဘာလ လကုန်ရက် မြစ်ရေမှတ် (cm)	(၁၀)နှစ် ပျမ်းမျှ ဒီဇင်ဘာလ လကုန်ရက် နေ့စဉ် ပျမ်းမျှ မြစ်ရေမှတ် (cm)	၂၀၂၄ ခုနှစ်၊ ဒီဇင်ဘာလ လကုန်ရက်နှင့် ၂၀၂၃ ခုနှစ်၊ ဒီဇင်ဘာလ လကုန်ရက် မြစ်ရေမှတ် နှိုင်းယှဉ်ချက်		၂၀၂၄ ခုနှစ်၊ ဒီဇင်ဘာလ လကုန်ရက်နှင့် (၁၀)နှစ် ပျမ်းမျှ ဒီဇင်ဘာလ လကုန်ရက်နေ့စဉ် ပျမ်းမျှမြစ်ရေမှတ် နှိုင်းယှဉ်ချက်	
					ထက် ပို (cm)	အောက် လျော့ (cm)	ထက် ပို (cm)	အောက် လျော့ (cm)
ဧရာဝတီမြစ်								
၁။ မြစ်ကြီးနား (ပုံ-၁)		၁၉၃	၁၈၃	၁၈၁	၁၀	-	၁၂	-
၂။ ဗန်းမော်*		-	-	-	-	-	-	-
၃။ ရွှေကူ*		-	-	-	-	-	-	-
၄။ ကသာ*		-	-	-	-	-	-	-
၅။ သပိတ်ကျင်း*		-	-	-	-	-	-	-
၆။ မန္တလေး (ပုံ-၂)	၃၆၀	၃၂၀	၃၁၁	၃၆၆	၉	-	-	၄၆
၇။ စစ်ကိုင်း	၁၇၀	၂၅၂	၂၅၀	၂၆၈	၂	-	-	၁၆
၈။ မြင်းမူ		၂၇၇	၂၅၀	၂၂၅	၂၇	-	၅၂	-
၉။ ပခုက္ကူ		၁၂၃၅	၁၃၁၄	၁၂၄၅	-	၈၀	-	၁၀
၁၀။ ညောင်ဦး (ပုံ-၃)	၁၀၂၀	၁၂၂၂	၁၁၉၀	၁၁၉၄	၃၃	-	၂၉	-
၁၁။ ချောက်	၂၇၅	၅၉၃	၃၅၀	၄၅၆	၂၄၃	-	၁၃၈	-
၁၂။ မင်းဘူး	၄၁၀	၅၆၁	၅၃၄	၅၄၂	၂၇	-	၁၉	-
၁၃။ မကွေး	၄၁၀	၅၇၁	၅၂၈	၅၃၅	၄၃	-	၃၆	-
၁၄။ အောင်လံ		၁၃၆၄	၁၃၄၀	၁၃၄၁	၂၄	-	၂၃	-
၁၅။ ပြည်		၁၈၃၀	၁၇၇၁	၁၈၀၆	၅၉	-	၂၄	-
၁၆။ ဆိပ်သာ		၃၀၃	၃၀၄	၂၉၇		၁	၆	-
၁၇။ ဟင်္သာတ (ပုံ-၄)		၅၁၃	၄၅၀	၄၇၆	၆၃	-	၃၈	-
၁၈။ လွန်		၃၅၄	၂၅၇	၃၀၄	၉၇	-	၅၀	-

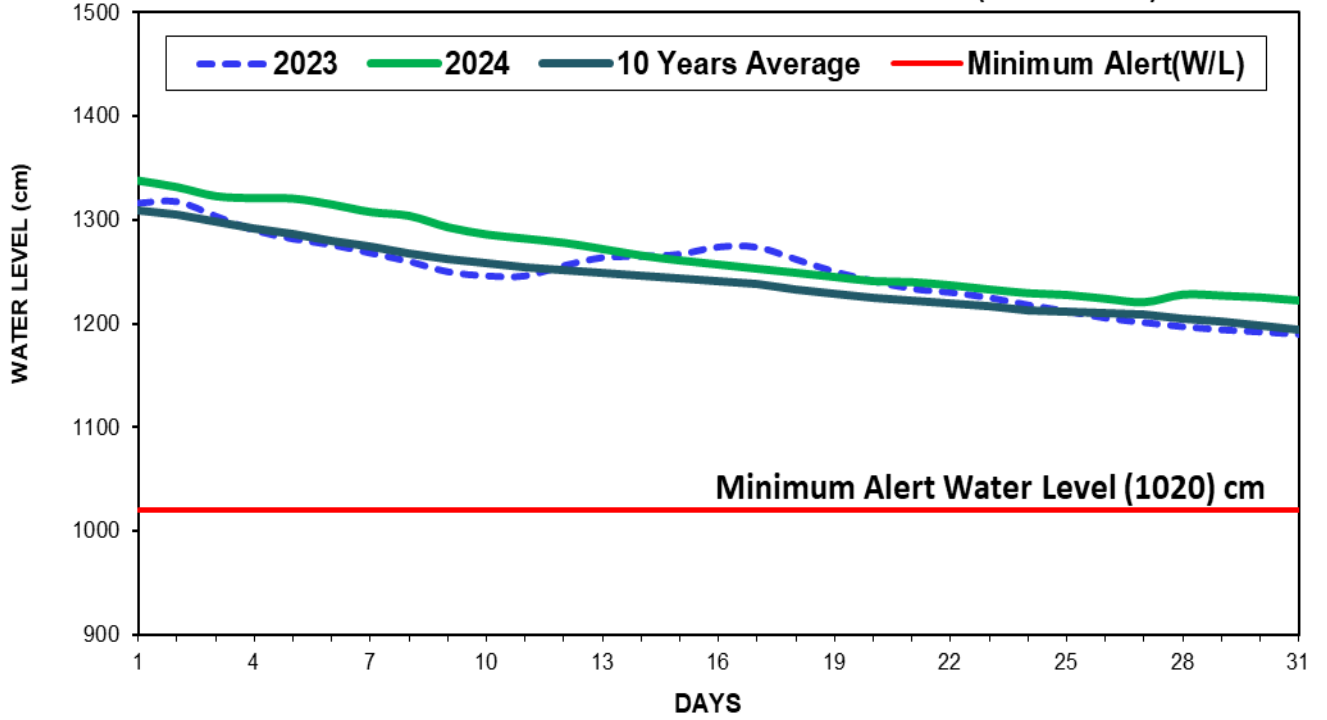
မြစ်/စခန်း	ရေနည်း သတိပေးမှတ် (cm)	၂၀၂၄ ခုနှစ်၊ ဒီဇင်ဘာလ လကုန်ရက် မြစ်ရေမှတ် (cm)	၂၀၂၃ ခုနှစ်၊ ဒီဇင်ဘာလ လကုန်ရက် မြစ်ရေမှတ် (cm)	(၁၀)နှစ် ပျမ်းမျှ ဒီဇင်ဘာလ လကုန်ရက် နေ့စဉ် ပျမ်းမျှ မြစ်ရေမှတ် (cm)	၂၀၂၄ ခုနှစ်၊ ဒီဇင်ဘာလ လကုန်ရက်နှင့် ၂၀၂၃ ခုနှစ်၊ ဒီဇင်ဘာလ လကုန်ရက် မြစ်ရေမှတ် နှိုင်းယှဉ်ချက်		၂၀၂၄ ခုနှစ်၊ ဒီဇင်ဘာလ လကုန်ရက်နှင့် (၁၀)နှစ် ပျမ်းမျှ ဒီဇင်ဘာလ လကုန်ရက်နေ့စဉ် ပျမ်းမျှမြစ်ရေမှတ် နှိုင်းယှဉ်ချက်	
					ထက် ပို (cm)	အောက် လျော့ (cm)	ထက် ပို (cm)	အောက် လျော့ (cm)
ချင်းတွင်းမြစ်								
၁။ ခန္တီး (ပုံ-၅)		၃၃၈	၁၈၅	၁၉၇	၁၅၃	-	၁၄၀	-
၂။ ဟုမ္မလင်း		၂၁၇၅	၂၁၄၀	၂၁၅၄	၃၅	-	၂၀	-
၃။ ဖောင်းပြင်		၃၁၉	၃၆၀	၃၆၉	-	၄၁	-	၅၀
၄။ မော်လိုက် (ပုံ-၆)		၂၇၉	၂၆၃	၂၁၈	၁၆	-	၆၁	-
၅။ ကလေးဝ		၂၉၄	၂၅၄	၂၇၃	၄၀	-	၂၁	-
၆။ မင်းကင်း		၃၂၉	၂၉၂	၃၃၆	၃၇	-	-	၇
၇။ ကနီ*		-	-	-	-	-	-	-
၈။ မုံရွာ (ပုံ-၇)	၁၀၀	၁၆၂	၁၈၈	၂၀၀	-	၂၆	-	၃၈
မြစ်သာမြစ်								
၁။ ကလေး (ပုံ-၁၆)		၂၆၀	၂၇၂	၃၀၅	-	၁၂	-	၄၅
ဒုဋ္ဌဝတီမြစ်								
၁။ သီပေါ*		-	-	-	-	-	-	-
၂။ ရွှေစာရုံ		၃၅၈	၁၄၃	၁၆၇	၂၁၄	-	၁၉၀	-
၃။ မြစ်ငယ် (ပုံ-၈)		၃၄၉	၁၆၂	၁၈၃	၁၈၇	-	၁၆၇	-
စစ်တောင်းမြစ်								
၁။ တောင်ငူ (ပုံ-၉)		၂၁၁	၁၈၆	၁၈၃	၂၅	-	၂၈	-
၂။ မဒေါက် (ပုံ-၁၀)		၆၇၂	၆၉၂	၆၃၉	-	၂၀	၃၃	-
ရွှေကျင်မြစ်								
၁။ ရွှေကျင် (ပုံ-၁၁)		၃၃၈	၃၀၂	၃၄၇	၃၇	-	-	၉

မြစ်/စခန်း	ရေနည်း သတိပေးမှတ် (cm)	၂၀၂၄ ခုနှစ်၊ ဒီဇင်ဘာလ လကုန်ရက် မြစ်ရေမှတ် (cm)	၂၀၂၃ ခုနှစ်၊ ဒီဇင်ဘာလ လကုန်ရက် မြစ်ရေမှတ် (cm)	(၁၀)နှစ် ပျမ်းမျှ ဒီဇင်ဘာလ လကုန်ရက် နေ့စဉ် ပျမ်းမျှ မြစ်ရေမှတ် (cm)	၂၀၂၄ ခုနှစ်၊ ဒီဇင်ဘာလ လကုန်ရက်နှင့် ၂၀၂၃ ခုနှစ်၊ ဒီဇင်ဘာလ လကုန်ရက် မြစ်ရေမှတ် နှိုင်းယှဉ်ချက်		၂၀၂၄ ခုနှစ်၊ ဒီဇင်ဘာလ လကုန်ရက်နှင့် (၁၀)နှစ် ပျမ်းမျှ ဒီဇင်ဘာလ လကုန်ရက်နေ့စဉ် ပျမ်းမျှမြစ်ရေမှတ် နှိုင်းယှဉ်ချက်	
					ထက် ပို (cm)	အောက် လျော့ (cm)	ထက် ပို (cm)	အောက် လျော့ (cm)
ပဲခူးမြစ်								
၁။ ဇောင်းတူ		၁၄၇	၁၆၉	၁၄၂	-	၂၂	၅	-
၂။ ပဲခူး (ပုံ-၁၂)		၂၀၁	၁၈၃	၂၀၈	၁၈	-	-	၆
သံလွင်မြစ်								
၁။ ဘားအံ (ပုံ-၁၃)		၂၆၇	၂၉၁	၂၅၅	-	၂၄	၁၂	-
ငဝန်မြစ်								
၁။ ငါးသိုင်းချောင်း (ပုံ-၁၄)		၃၉၁	၃၆၆	၄၂၅	၂၄	-	-	၃၄
တိုးမြစ်								
၁။ မအူပင်(ပုံ-၁၅)		၄၈၈	၄၀၇	၄၀၈	၈၁	-	၈၁	-
ဘီးလင်းမြစ်								
၁။ ဘီးလင်း (ပုံ-၁၇)		၅၀၀	၅၄၅	၄၈၅	-	၄၅	၁၄	-

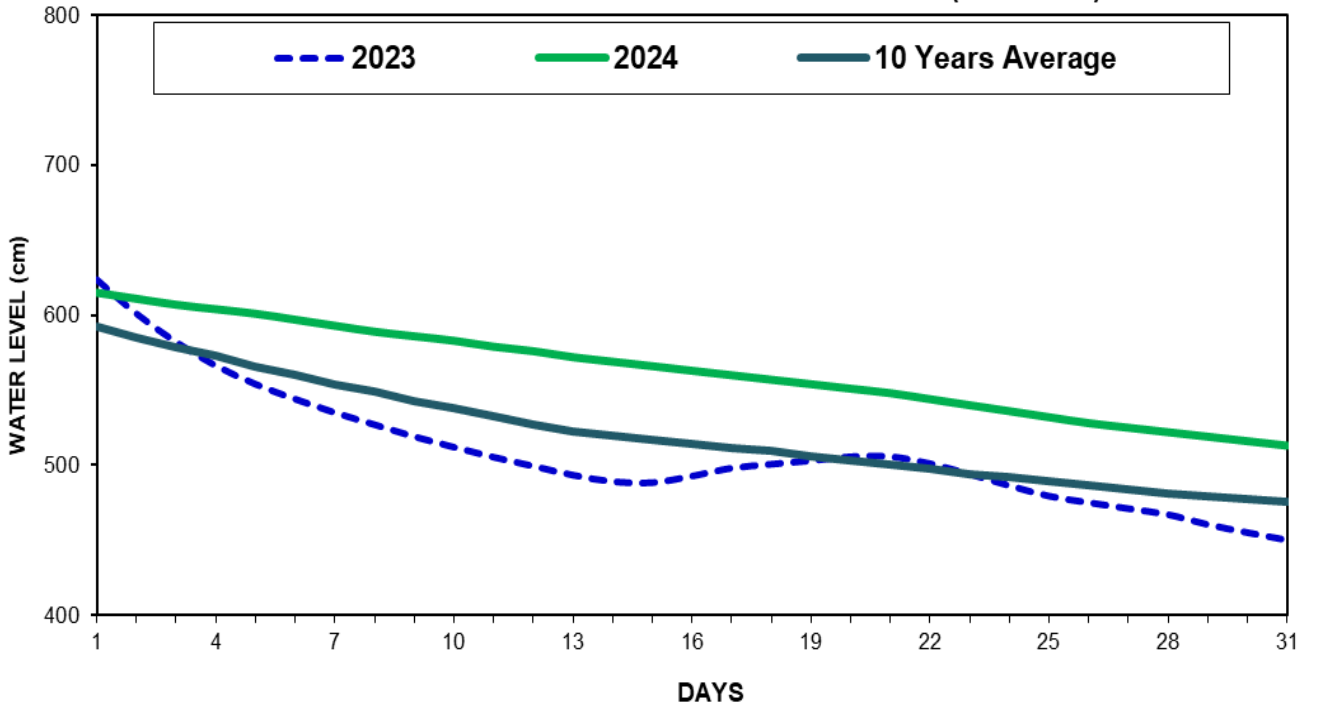
မှတ်ချက်။ ။ * သည် မှတ်တမ်းမရရှိသော စခန်းများဖြစ်ပါသည်။



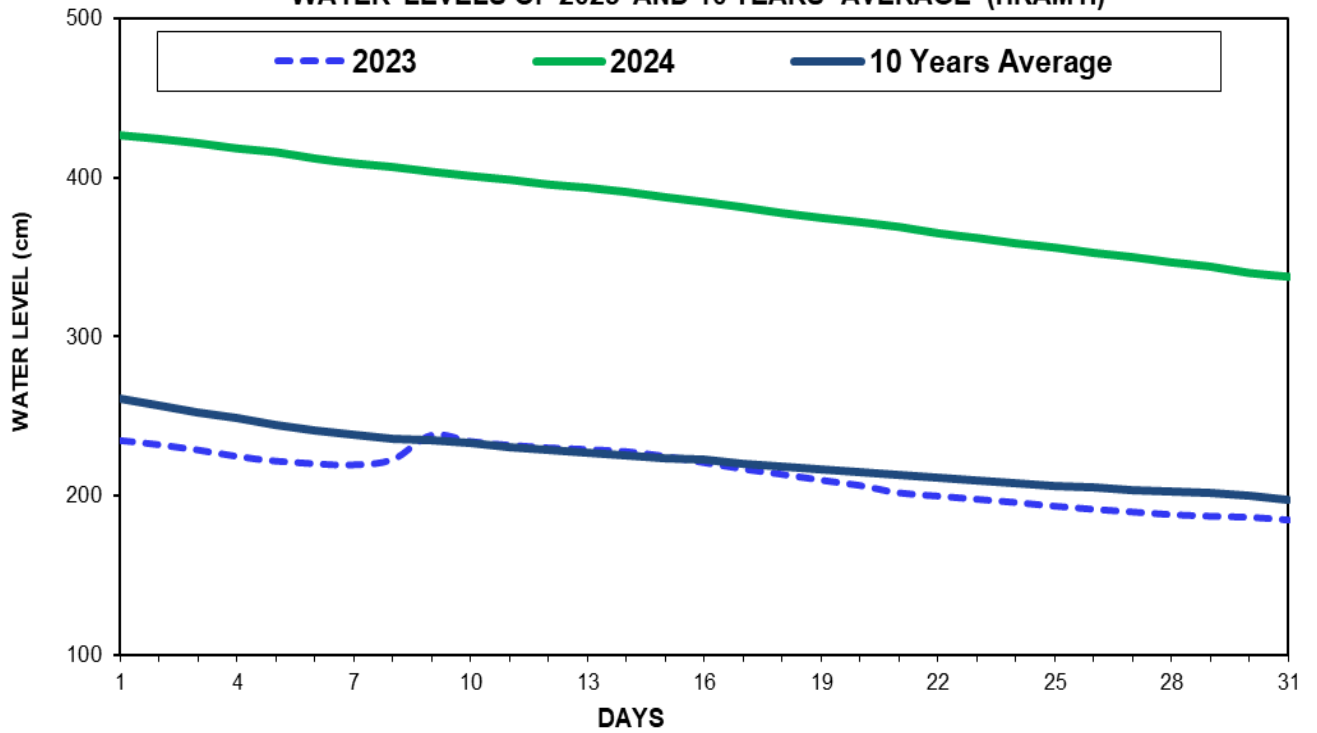
Fig(3) COMPARISON OF DECEMBER WATER LEVELS OF 2024 WITH DECEMBER WATER LEVELS OF 2023 AND 10 YEARS AVERAGE (NYAUNG OO)



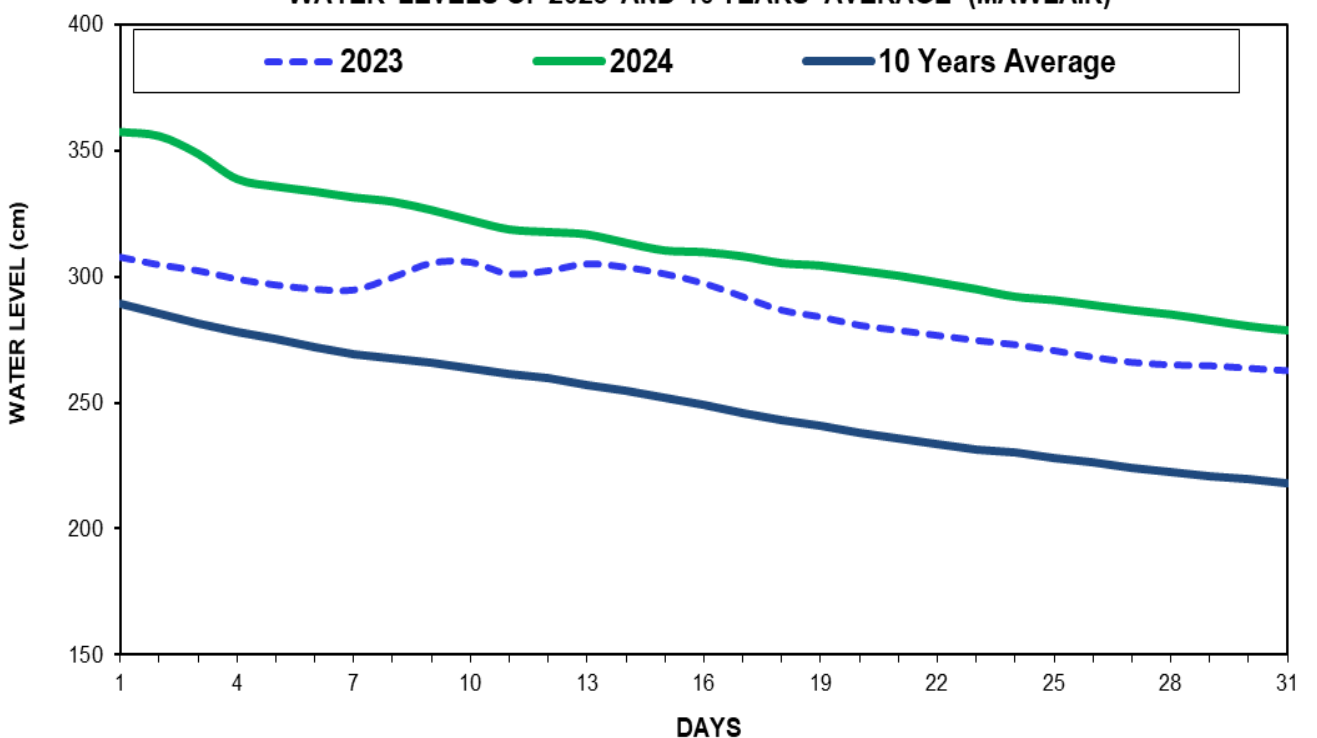
Fig(4) COMPARISON OF DECEMBER WATER LEVELS OF 2024 WITH DECEMBER WATER LEVELS OF 2023 AND 10 YEARS AVERAGE (HINTHADA)



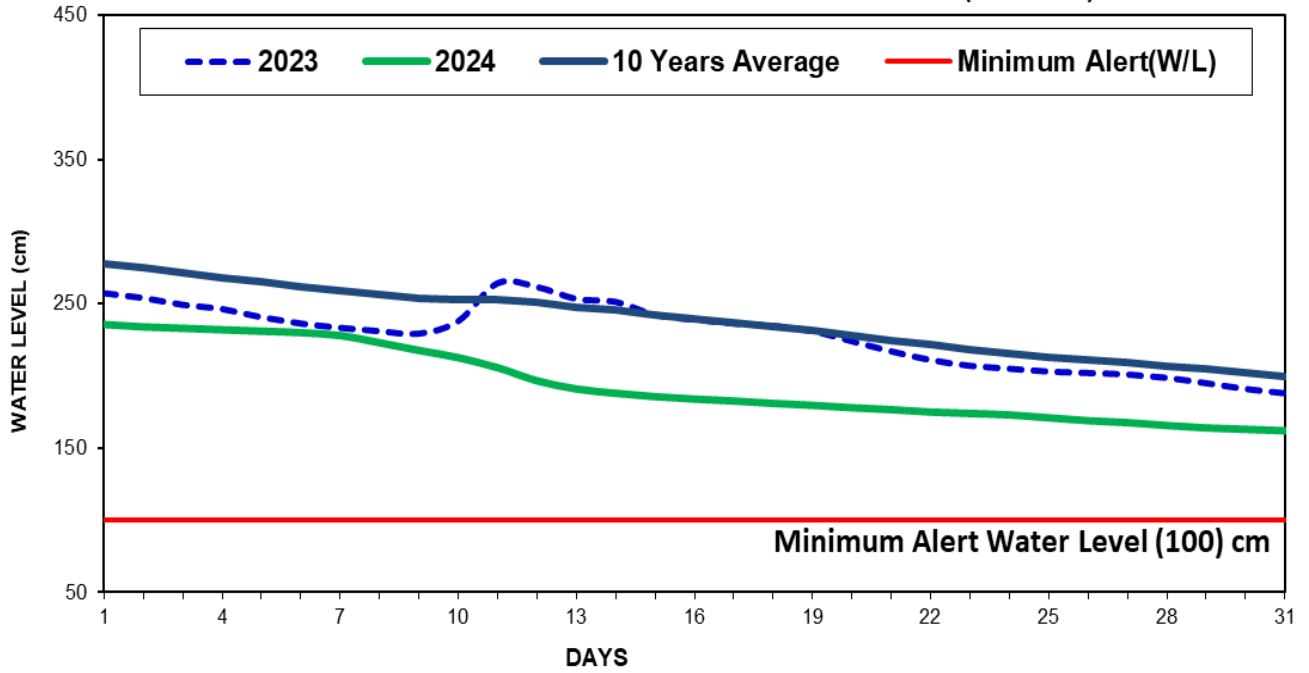
Fig(5) COMPARISON OF DECEMBER WATER LEVELS OF 2024 WITH DECEMBER WATER LEVELS OF 2023 AND 10 YEARS AVERAGE (HKAMTI)



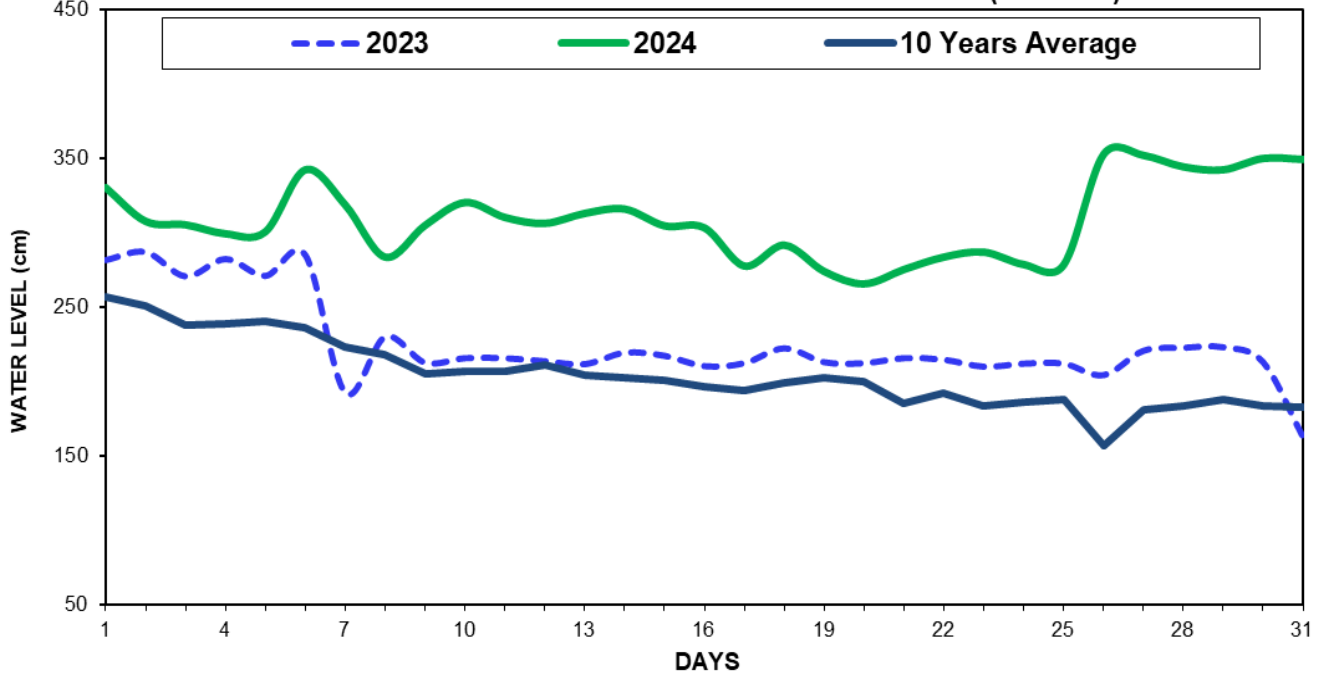
Fig(6) COMPARISON OF DECEMBER WATER LEVELS OF 2024 WITH DECEMBER WATER LEVELS OF 2023 AND 10 YEARS AVERAGE (MAWLAIK)



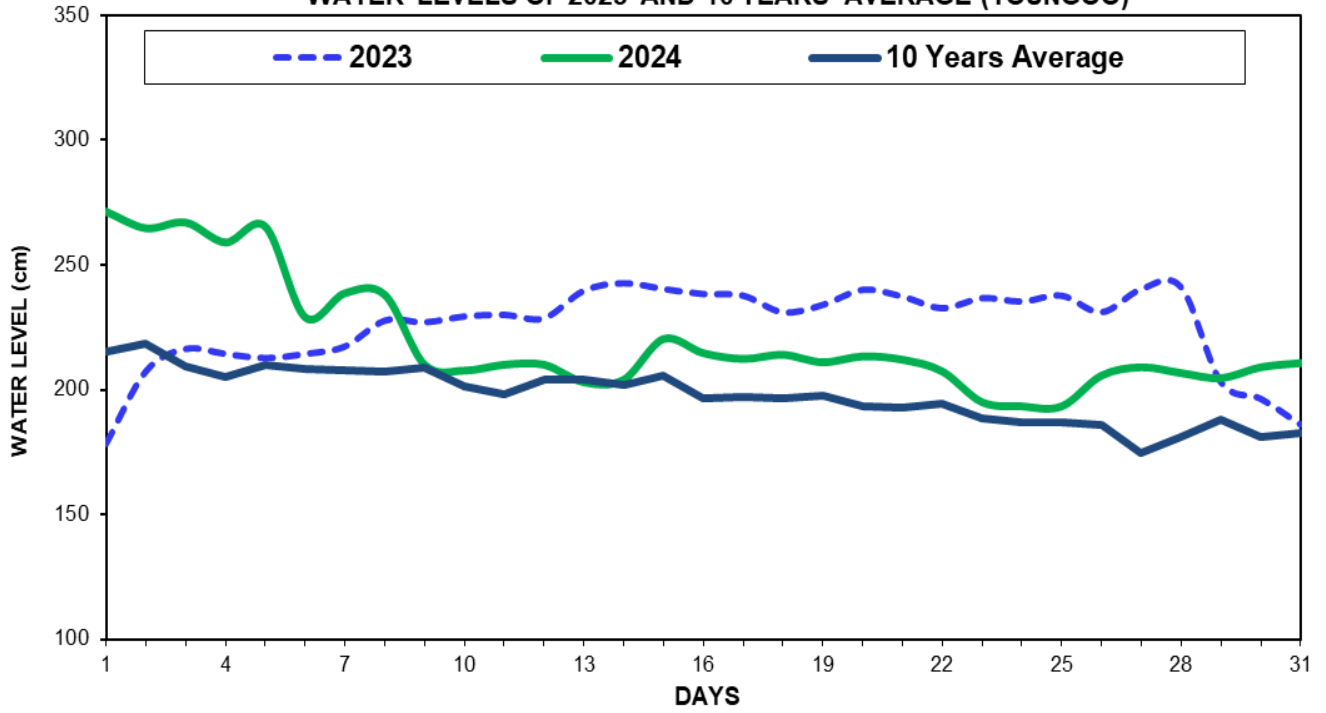
Fig(7) COMPARISON OF DECEMBER WATER LEVELS OF 2024 WITH DECEMBER WATER LEVELS OF 2023 AND 10 YEARS AVERAGE (MONYWA)



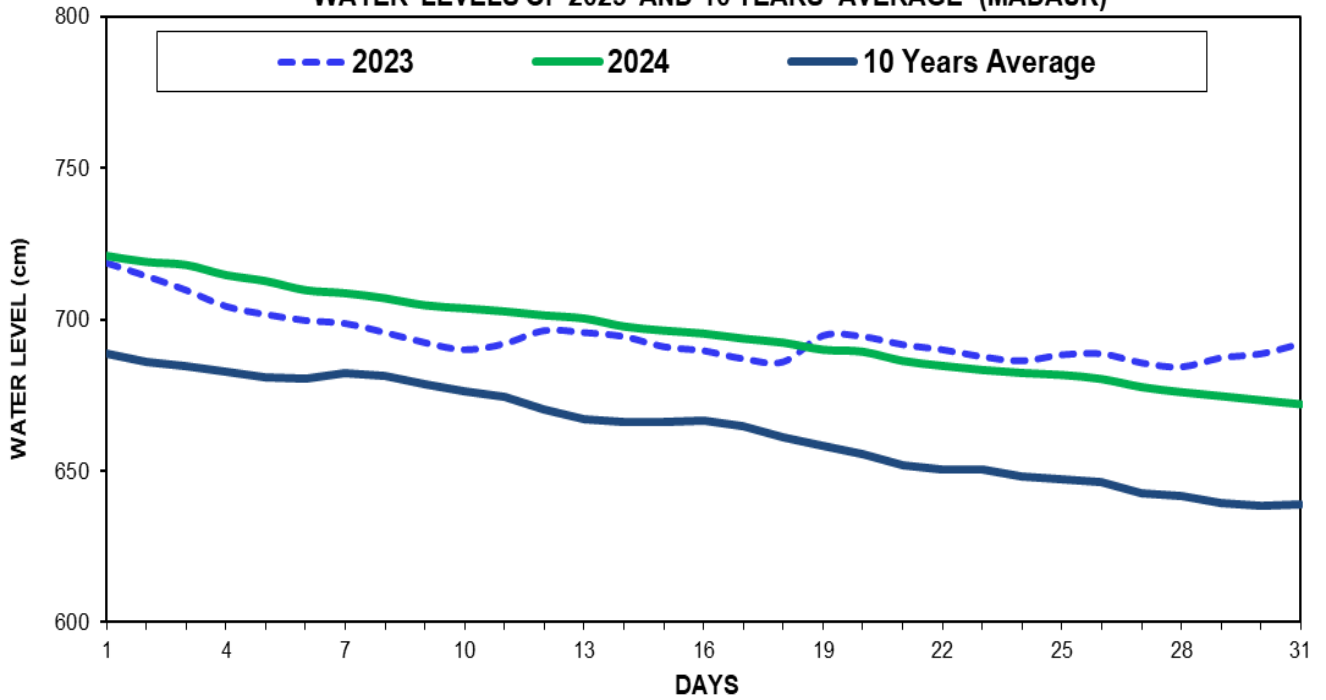
Fig(8) COMPARISON OF DECEMBER WATER LEVELS OF 2024 WITH DECEMBER WATER LEVELS OF 2023 AND 10 YEARS AVERAGE (MYITNGE)



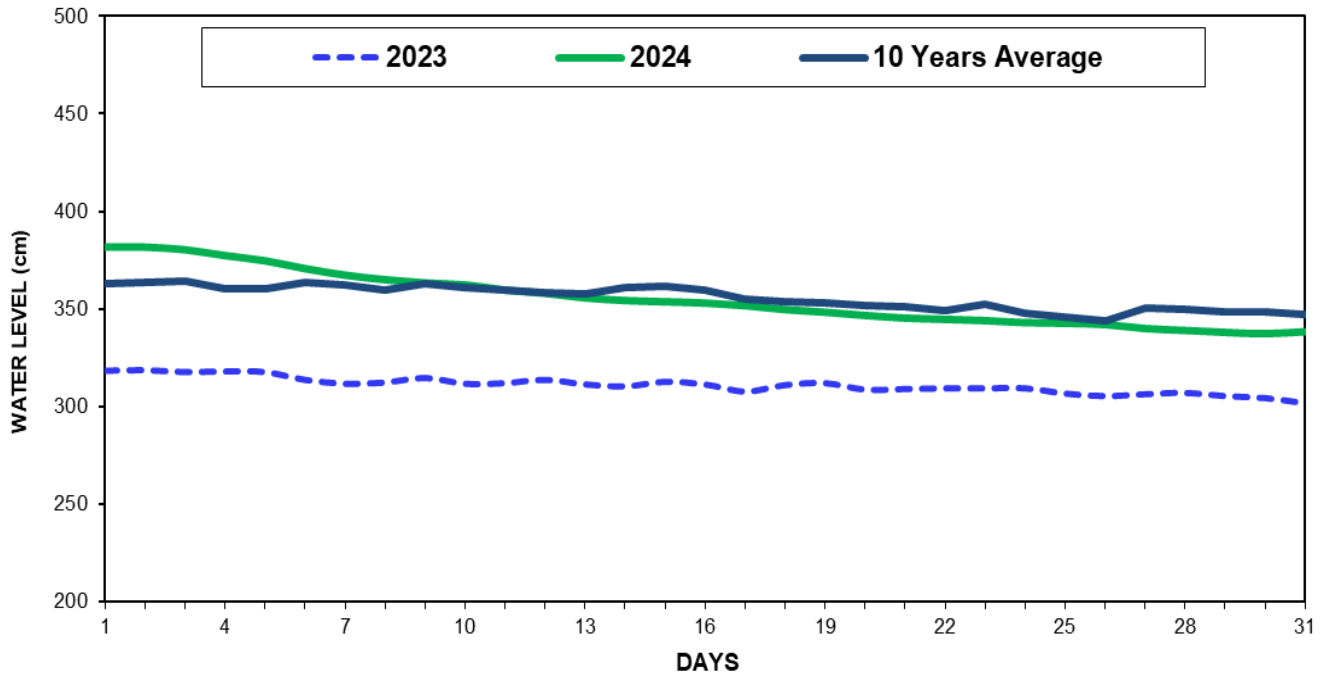
Fig(9) COMPARISON OF DECEMBER WATER LEVELS OF 2024 WITH DECEMBER WATER LEVELS OF 2023 AND 10 YEARS AVERAGE (TOUNGOO)



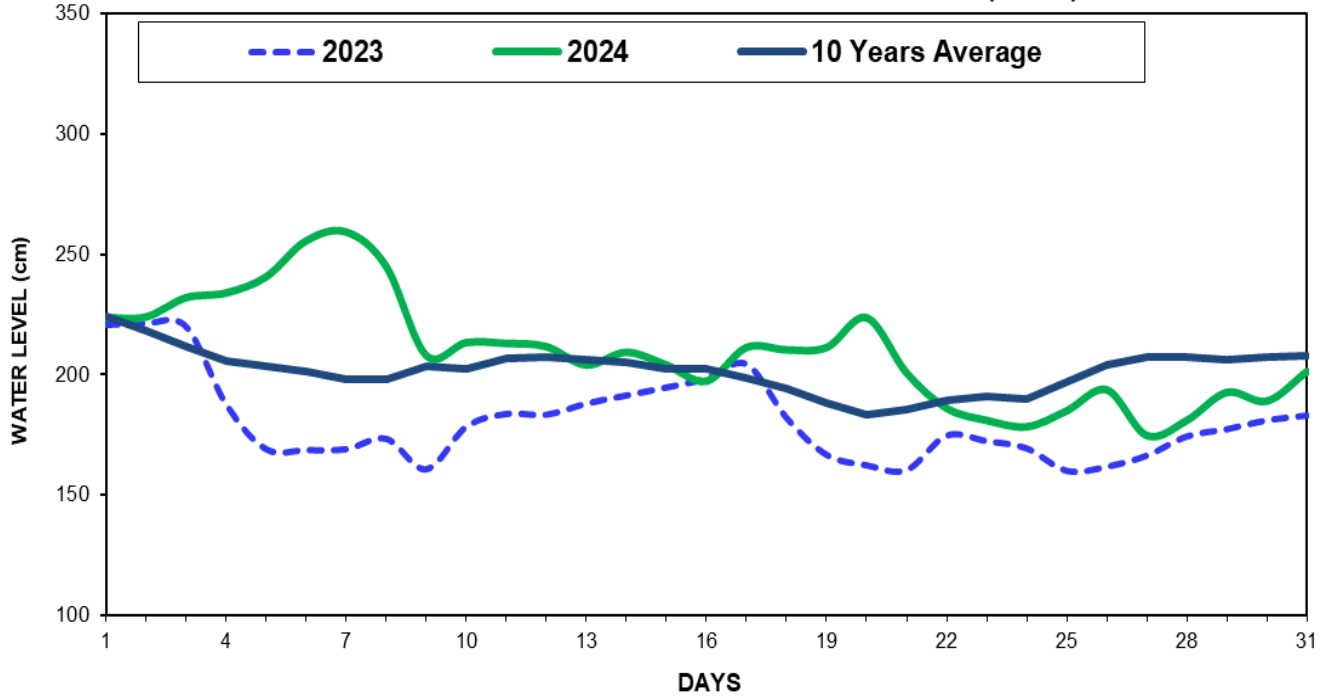
Fig(10) COMPARISON OF DECEMBER WATER LEVELS OF 2024 WITH DECEMBER WATER LEVELS OF 2023 AND 10 YEARS AVERAGE (MADAUK)



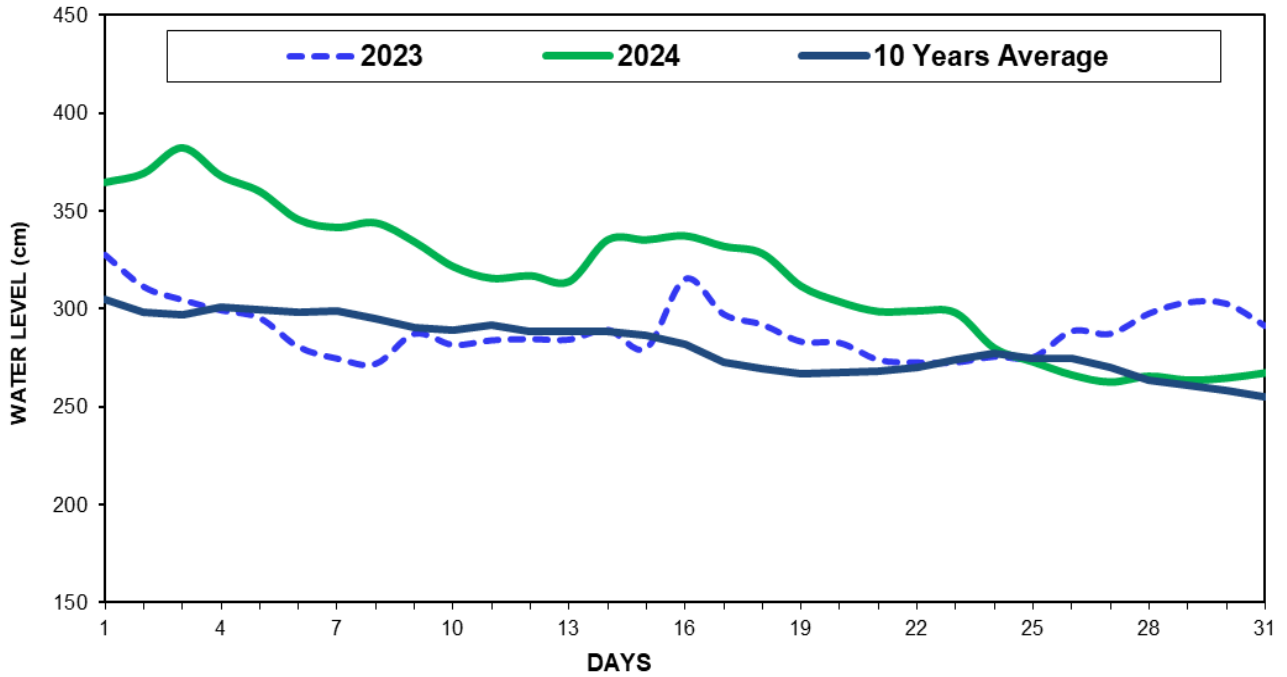
Fig(11) COMPARISON OF DECEMBER WATER LEVELS OF 2024 WITH DECEMBER WATER LEVELS OF 2023 AND 10 YEARS AVERAGE (SHWEGYIN)



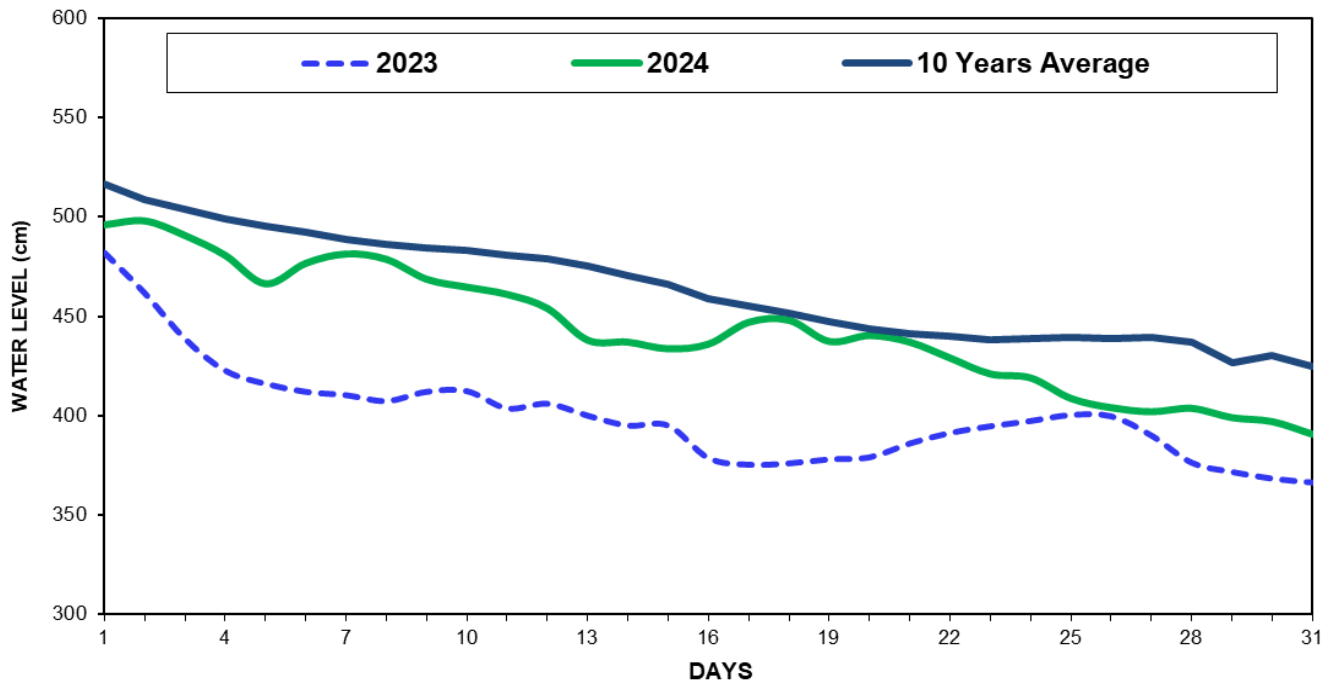
Fig(12) COMPARISON OF DECEMBER WATER LEVELS OF 2024 WITH DECEMBER WATER LEVELS OF 2023 AND 10 YEARS AVERAGE (BAGO)



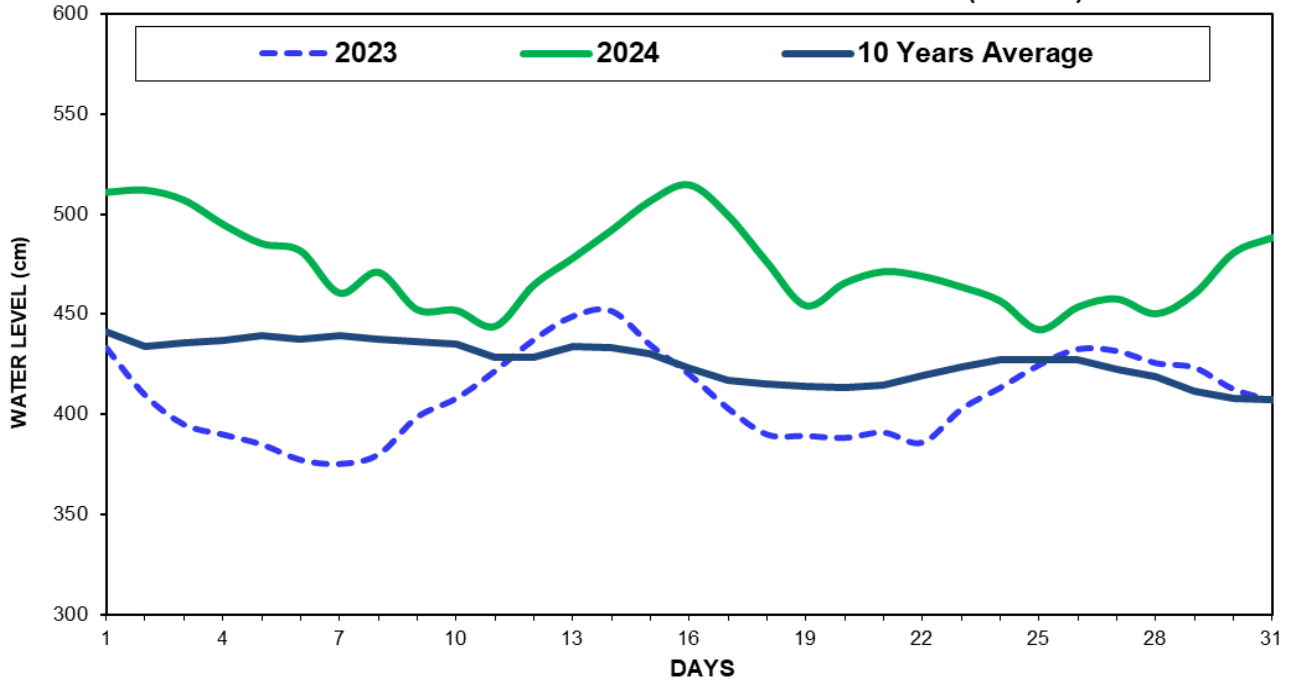
Fig(13) COMPARISON OF DECEMBER WATER LEVELS OF 2024 WITH DECEMBER WATER LEVELS OF 2023 AND 10 YEARS AVERAGE (HPA-AN)



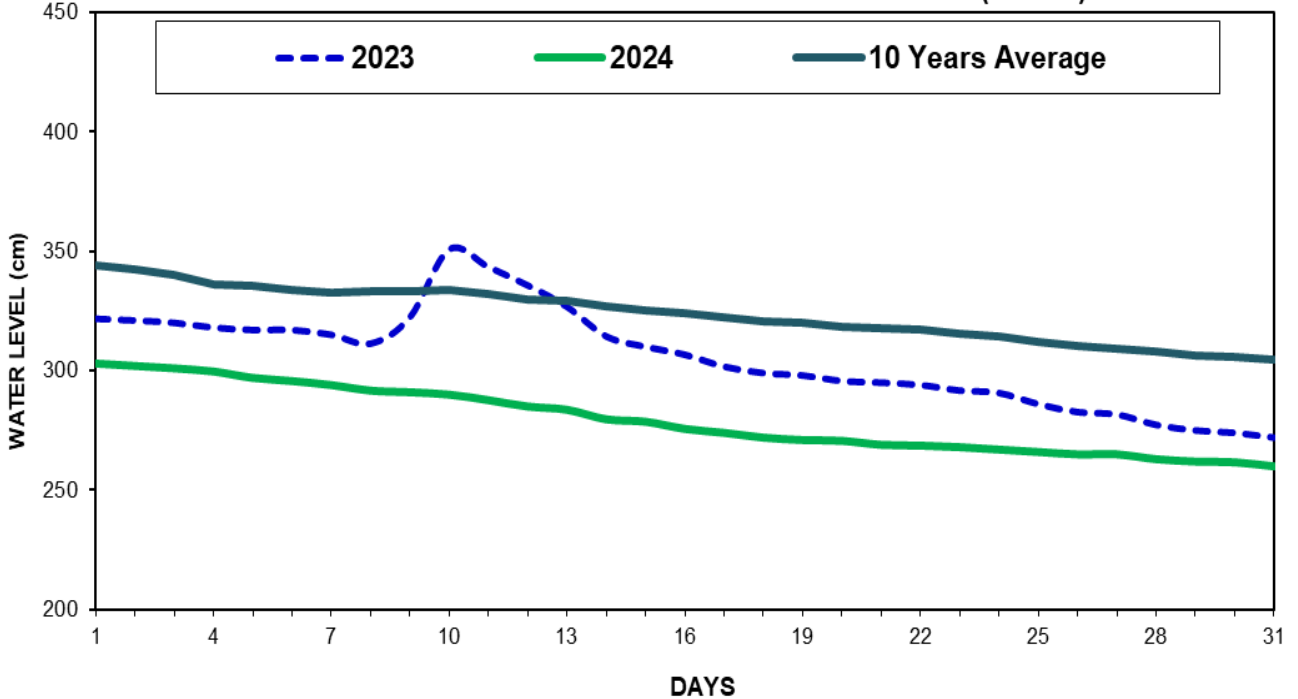
Fig(14) COMPARISON OF DECEMBER WATER LEVELS OF 2024 WITH DECEMBER WATER LEVELS OF 2023 AND 10 YEARS AVERAGE (NGATHAINGCHAUNG)



Fig(15) COMPARISON OF DECEMBER WATER LEVELS OF 2024 WITH DECEMBER WATER LEVELS OF 2023 AND 10 YEARS AVERAGE (MAUBIN)



Fig(16) COMPARISON OF DECEMBER WATER LEVELS OF 2024 WITH DECEMBER WATER LEVELS OF 2023 AND 10 YEARS AVERAGE (KALAY)



Fig(17) COMPARISON OF DECEMBER WATER LEVELS OF 2024 WITH DECEMBER WATER LEVELS OF 2023 AND 10 YEARS AVERAGE (BILIN)

